



**PRESSUPOSTOS
PARTICIPATIUS**

Valls participa

APRENEM PARTICIPANT PARTICIPEM FENT

INFORME VALIDACIÓ PROPOSTES



Ajuntament de Valls



ÍNDEX

1. Propostes vàlides	3
2. Propostes no vàlides	21
3. Propostes repetides	32
4. Propostes previstes o ja existents	34

Nota: les propostes s'han numerat correlativament per elaborar aquest informe de validació i s'ha incorporat a cadascuna un número de referència que és el número corresponent al registre d'entrada de cadascuna.

PROPOSTES VÀLIDES

1. Parc urbà – Valls de salut per a la gent gran (ref.1)

Creació de diversos circuits urbans de salut específics per a gent gran amb un plafó general amb informació per utilitzar-los correctament. En aquests circuits es poden realitzar exercicis de manteniment físic i psicomotricitat adequats a la gent gran.



UBICACIÓ

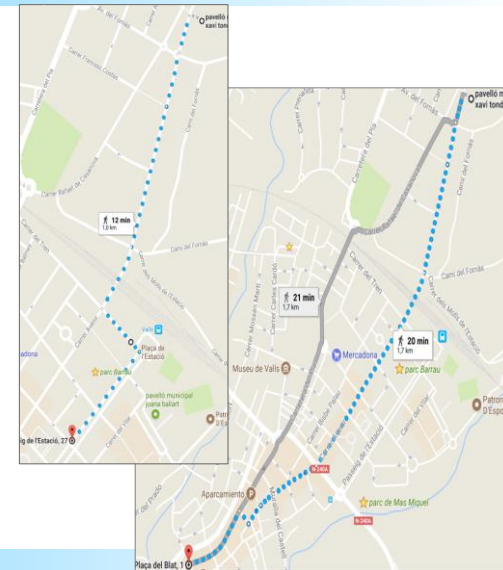
Parc Barrau, Mas Miquel, Pl. President Tarradellas, Pl. Xamora

COST APROXIMAT

80.000 €
Es preveu invertir 20.000€ per ubicació. El cost inclou la compra dels equípaments, la seva instal·lació i senyalització.

2. Carril bici Pavelló esportiu Xavi Tondo (ref. 2)

Creació d'un carril bici fins al complex esportiu Pavelló Xavi Tondo.
Circuit 1: Pl. del Blat – C. La Cort – El Pati – C. Germans Sant Gabriel – C. Avenir – C. Gumà i Ferran – Passeig President Tarradellas – Pavelló Xavi Tondo.
Circuit 2: Passeig Estació – C. Tren – C. Gumà i Ferran – Passeig President Tarradellas – Pavelló Xavi Tondo.



UBICACIÓ

Circuit 1: des de Pl. del Blat fins pavelló.
Circuit 2: des de Passeig Estació fins pavelló.


COST APROXIMAT

60.000 €
El cost s'ha plantejat unificant els dos circuits proposats, resultant un eix principal que unirà el casc antic fins el polígon de Valls.

PROPOSTES VÀLIDES

3. Barri sense cotxes posant testos de ferro que impedeixin aparcar. (ref. 3)

Col·locació de diversos testos de ferro (similars als que hi ha a la plaça del Blat) amb plantes de baix consum d'aigua i resistents a la calor.



UBICACIÓ

Pl. dels Alls i pça del davant de la Biblioteca Carles Cardó.

COST APROXIMAT

5.000 €

Cost corresponent a 10 jardineres, terra especial i plantes variades de baix consum hídric. No està inclòs el manteniment i reposició, ni retirada i reinstal·lació per a actes festius diversos.

4. Espai per a Vallsgat. (ref. 4)

Proposo la creació d'un espai, local o lloc on els gats puguin estar protegits. L'Associació Vallsgat fa una gran feina cuidant dels gats i controlant les colònies, però també és necessari un espai per tal que l'alimentació no es faci malbé i els gats cadells o en procés de recuperació estiguin en bones condicions.



UBICACIÓ

Valls.

COST APROXIMAT


80.000 €

El cost inclou la construcció d'un local d'uns 30 metres quadrats amb sales independents, la compra de gàbies i la instal·lació de llum i aigua en un espai municipal.

PROPOSTES VÀLIDES

5. Millora en general del Parc del Mas Miquel. (ref. 9)

Millora de l'entorn del Parc del Mas Miquel. Sobretot millora de l'enllumenat públic. Però també val la pena millorar el mobiliari urbà: renovar alguns bancs, posar taules tipus pícnic i més papereres. També s'hauria de millorar la neteja en general i valorar la possibilitat de posar un pipican. Per últim, també s'hauria de renovar la senyalització de la fauna del mateix torrent.



UBICACIÓ

Parc Mas Miquel.

COST APROXIMAT

17.000 €
(7.000 € mobiliari urbà -5 taules pícnic,5 bancs i 5 papereres- i 10.000 € pipican -recinte tancat de fusta reciclada, porta, bancs, arbres, senyalització-)

6. Local social barri Sant Josep Obrer. (ref. 11)

Un parell de mòduls per fer reunions, per utilitzar com a magatzem i per donar servei als veïns del barri (mòduls com els que hi ha al Fornàs).



UBICACIÓ

Plaça de la Sardana (darrere escenari) - Barri Sant Josep Obrer.


COST APROXIMAT

40.000 €
Cost corresponent a locals prefabricats

PROPOSTES VÀLIDES

7. Pista de bàsquet d'accés lliure. (ref. 12)

Construcció d'una pista de bàsquet d'accés lliure al barri del Fornàs.



UBICACIÓ

A la zona de l'skatepark.

COST APROXIMAT

50.000 €

8. Enllumenat carretera de Barcelona. (ref. 13)

Arreglar els fanals. N'hi ha que només tenen un pal i fa temps que no funcionen.



UBICACIÓ

Carretera de Barcelona, zona del Kursaal.


COST APROXIMAT

20.000 €

PROPOSTES VÀLIDES

9. Millora habitatges Barri Antic. (ref. 16)

Citar als propietaris d'habitatges antics i/o desocupats per buscar solucions tant a nivell de finançament com de logística per rentar la cara de les façanes i la seguretat dels sostres i teulades, per convertir de nou les cases en habitables i poder crear botigues noves per abastir els ciutadans del casc antic i aprofitar les placetes per ubicar terrassetes i bancs perquè tothom s'hi pugui asseure i gaudir del poble.



UBICACIÓ

Barri Antic.

COST APROXIMAT

12.000 €

La primera part no seria una inversió. Per tant, el cost es refereix a la compra i instal·lació de 30 bancs distribuïts per 20 emplaçaments del barri antic.

10. Senyalització dels punts WIFI lliure a Valls. (ref. 23)

Senyalitzar els punts WIFI que hi ha a Valls.



UBICACIÓ

Tota la ciutat.

COST APROXIMAT

3.000 €

PROPOSTES VÀLIDES

11. Fonts i lavabos Mas Miquel. (ref. 26)

Arreglar els lavabos públics que hi ha. Restaurar les peces de ceràmica de les 15 fonts i construir taules d'obra amb bancs per asseure-s'hi.



UBICACIÓ

Parc de Mas Miquel.

COST APROXIMAT

40.000 €

12. Asfaltat del carrer Boronat. (ref. 27)

Desgast del carrer des de fa molts anys. Surten fins i tot les pedres.



UBICACIÓ

Carrer Boronat.

COST APROXIMAT

50.000 €

PROPOSTES VÀLIDES

13. Plataformes parades de bus urbà. (ref. 30)

Per la comoditat dels passatgers i seguretat de la nostra gent gran.



UBICACIÓ

Pisos Clols, Plaça de la Creu, C. Vallvera.

COST APROXIMAT

40.000 €

14. Parada de bus escolar senyalitzada Escola Eugeni d'Ors. (ref. 31)

S'arriba a l'escola i moltes famílies pugen al bus escolar i fem parar el trànsit perquè no hi ha senyalitzada una parada de bus.



UBICACIÓ

Escola Eugeni d'Ors.

COST APROXIMAT

5.000 €

PROPOSTES VÀLIDES

15. Fonts de Valls. (ref. 32)

Fa molts anys que no raja aigua i tampoc s'il·luminen. Algunes no funcionen.



UBICACIÓ

Plaça de l'Estació, Font de la Manxa, El Pati, Pl. Sant Francesc.

COST APROXIMAT

100.000 €

El cost inclou l'arranjament i il·luminació de les fonts de la Pl. de l'Estació, de la del Pati i de la de Sant Francesc. No inclou la millora de la font de la Manxa, que ja està inclosa a la proposta 50.

16. App. (ref. 33)

Dissenyar una App per poder comunicar incidències de forma àgil i ràpida.



UBICACIÓ

Ciutat de Valls.

COST APROXIMAT

5.000 €

PROPOSTES VÀLIDES

17. Urbanització i adequació del c/Pare Palau. (ref. 36)

Col·locació de pilones baixes i bancs a la vorera del carrer Pare Palau.



UBICACIÓ

C/Pare Palau.

COST APROXIMAT

9.000 €

El cost inclou la compra i instal·lació de 50 pilones i 2 bancs.

18. Elaboració d'un pla de parcs i jardins. (ref. 37)

Elaborar un pla de parcs i jardins (i si existís, modificar-lo) que obligui a introduir elements patrimonials, culturals i arquitectònics de la ciutat de Valls en el disseny dels parcs infantils i dels diferents elements que en formen part. Ex: gronxadors de molla en forma de calçot, estructures escalables amb simbologia castellera, referències al campanar de Valls en els dissenys de les atraccions.



UBICACIÓ

Tota la ciutat.

COST APROXIMAT

15.000 €

PROPOSTES VÀLIDES

19. Il·luminació del porxos de les places del Blat i de l'Oli. (ref. 38)

Elaboració d'un projecte i la seva posterior execució per il·luminar de forma correcta sota els porxos de les places del Blat i de l'Oli.



UBICACIÓ

Plaça del Blat i plaça de l'Oli.

COST APROXIMAT

50.000 €

20. Rampa mobilitat ciutadana barri de la Xamora. (ref. 39)

A la Xamora les persones grans amb dificultat estan separades per murs i escales. Una persona que visqui al C. Gaià i vol anar al C. Puigjaner amb cadira de rodes o cotxet s'ha de desplaçar fins a la Crta. del Pla i pujar fins a la Xamora ja que la pendent de la Guàrdia Civil és superior. La proposta és realitzar una rampa d'accés a la plaça dels Pins, així el barri no estaria dividit i tampoc la ciutadania val·lenca, sobretot la gent gran i gent amb cotxets.



UBICACIÓ

Plaça dels Pins

COST APROXIMAT

30.000 €

PROPOSTES VÀLIDES

21. Valls Comestible. (ref. 40)

Incorporar a la ciutat 500 arbres de cultiu ecològic de varietats antigues en test mitjançant la implicació de la ciutadania que en tindrà cura com a «guardians dels arbres» al seu balcó, terrassa o jardí. Més endavant s'aniran plantant en llocs definitius dins la ciutat. Cada participant deixarà un dipòsit que se li retornarà al plantar-lo. També hi ha la opció que se'l quedi, donant ús al dipòsit per adquirir més arbres. Un cop plantat, els guardians poden seguir tenint cura de l'arbre que passarà a produir fruita pels ciutadans. Hi haurà un mapa amb la ubicació de tots aquests arbres, donant visibilitat a la biodiversitat de les varietats i reconeixement al seu cuidador.



UBICACIÓ

Tota la ciutat.

COST APROXIMAT

6.000 €

El cost correspon al total d'arbres a adquirir.

22. Plafó Vil·la romana. (ref. 42)

Plafó explicatiu de les restes arqueològiques de la zona del Vilar com era en el seu moment. Millorar el manteniment de pintura.



UBICACIÓ

Plafó Vil·la Romana.

COST APROXIMAT

3.000 €

PROPOSTES VÀLIDES

23. Col·lector de recollida d'aigües pluvials. (ref. 43)

A la sortida de l'aparcament de l'Hort del Carme per la part del carrer Progrés, en el dies de pluja, baixa la recollida de tot l'aparcament de l'Hort del Carme, continua pel carrer Progrés i part de la Carretera de Tarragona per un lateral que arriba fins davant de la gasolinera que recentment van arreglar. No es pot travessar a peu ni el carrer Progrés ni part de la Carretera de Tarragona.



UBICACIÓ

Aparcament Hort del Carme.

COST APROXIMAT

60.000 €

24. Lloc de passeig de gossos. (ref. 45)

A Hort del Carme, al costat de l'aparcament de terra ampliable direcció a les terres del costat del torrent, és un lloc apartat i és habitual que es deixin en llibertat els gossos provocant molèsties als veïns, baralles entre ells, discussions dels seus propietaris. Cal adequar amb separacions de llocs per poder deixar en llibertat els gossos.



UBICACIÓ

Hort del Carme.

COST APROXIMAT

11.000 €

El cost correspon a un recinte tancat de fusta reciclada, porta, bancs, arbres, reg i senyalització

PROPOSTES VÀLIDES

25. Barri les Comarques. (ref. 47)

Ampliació del parc infantil del C. Segarra.
Sol·licitud de pista poliesportiva al barri de les Comarques.



UBICACIÓ

Barri de les Comarques.

COST APROXIMAT

18.000 €

26. Condicionament del Parc de Mas Miquel. (ref. 49)

Treure la grava de l'estany perquè hi torni a haver aigua, arreglar enllumenat, definir usos per a la construcció al costat de l'amfiteatre, condicionar enjardinament zona.



UBICACIÓ

Parc de Mas Miquel.

COST APROXIMAT

20.000 €

El cost es refereix a l'enjardinament. El llac s'ha dragat en diverses ocasions. No es recomana fer-ho més . Cal reduir-lo i deixar que el curs del riu segueixi sense reduir la velocitat , doncs fa que sedimentin pedres i llims.

PROPOSTES VÀLIDES

27. Millora de la plaça President Companys. (ref. 51)

Repintar i reparar l'enllumenat del monument dedicat a Lluís Companys. Il·luminar les 2 rotondes on hi ha una olivera. Millorar l'enllumenat de la plaça i el parc infantil, ampliar-lo cap a la zona dels ametllers.



UBICACIÓ

Plaça President Companys.

COST APROXIMAT

40.000 €

El cost inclou la tirada de cable per arribar a les rotondes i al monument, així com el seu enllumenat a més de la il·luminació del passeig i el parc. El parc no es pot ampliar donat que la part dels ametllers està afectada per línies elèctriques.

28. Retorn locomotora a la Pl. de l'Estació. (ref. 52)

Falta que tornin la locomotora a la plaça de l'Estació, la van prendre per restaurar i no l'han tornat.



UBICACIÓ

Plaça de l'Estació.

COST APROXIMAT

30.000 €

El cost inclou la restauració bàsica de la locomotora i el seu trasllat.

PROPOSTES VÀLIDES

29. Baranes baixada Costa de l'Església. (ref. 54)

És necessari tant per baixar com per pujar, cal posar un costat de barana, al tram del costat de les escales.



UBICACIÓ

Costa de l'Església.

COST APROXIMAT

5.000 €

30. Aparcaments de bicis en serveis públics. (ref. 55)

Instal·lació d'un aparcament de bicis dels que es tanca la bici em un compartiment (bicibox) a l'Estació de Tren i recuperació o instal·lació de nou a l'estació. Instal·lació d'aparcaments de bicis prop d'edificis públics.



UBICACIÓ

Estació tren i altres edificis públics, Ajuntament, CAP, etc.

COST APROXIMAT

20.000 €

PROPOSTES VÀLIDES

31. Substitució dels punts de llum C. Sant Jaume i Verge de Meritxell. (ref. 59)

Substitució dels punts de llum existents de l'enllumenat públic.



UBICACIÓ

Carrers Sant Jaume i Verge de Meritxell.

COST APROXIMAT

80.000 €

32. Canviar l'aspecte del C. Xiquets de Valls. (ref. 60)

Ordenar zona, modificar la terra i plantar 4 arbres i arbusts.



UBICACIÓ

C/Xiquets de Valls.

COST APROXIMAT


10.000 €

El cost es refereix a l'enjardinament i adequació del pendent del solar que el propietari cediria de forma temporal.

PROPOSTES VÀLIDES

33. Eliminació de les barreres arquitectòniques en els passos de vianants Passeig Estació. (ref. 61)

Eliminar o adaptar els elements que dificultin els desplaçaments per la via pública a les persones amb discapacitat o mobilitat reduïda.



UBICACIÓ

Passeig de l'Estació

COST APROXIMAT

20.000 €

El cost inclou l'adaptació i millora dels accessos en mal estat.

34. Arranjament parc infantil barri Alt Camp. (ref. 62)

Des de fa anys el parc infantil està molt deixat i cal una actuació ràpida.



UBICACIÓ

Barri Alt Camp.

COST APROXIMAT

20.000 €

El cost inclou l'arranjament d'una zona d'un 80 m2 amb zones de terra tou i d'altres de terra dur, amb tanca de fusta i equipaments per infants de diferents edats.

PROPOSTES VÀLIDES

35. Adequació del solar de l'IES Serra de Miramar com a zona d'esbarjo. (ref. 63)

Amb la marxa de l'IES Serra de Miramar ha quedat un espai buit i la mainada de la zona nord de la ciutat -barri Alt Camp, Miramar, Nou Miramar i Sta. Úrsula- podria fer un bon ús. Actualment, la mainada juga a la via pública i és perill per infants i conductors. També adaptar-lo com a espai d'equipament i aparells per l'activitat d'exercicis per la salut i benestar de la gent gran.



UBICACIÓ

Zona Nord de Valls

COST APROXIMAT

100.000 €

El cost inclou l'adequació del sòl, la dotació d'aigua i llum, la compra i instal·lació d'equipaments infantils i d'equipaments de salut i bancs, el tancament de la zona i l'enllumenat.

PROPOSTES NO VÀLIDES

36. Peatonalització Carrer Narcís Oller. (ref. 7)

Convertir el carrer Narcís Oller en una zona peatonal per facilitar i promoure l'ús dels comerços i serveis d'oci existents en la zona, ampliant la plaça adjacent. Es mantindria una calçada elevada central per garantir l'accés als pàrquings particulars existents, però sense aparcaments i amb protecció per als vianants (pilones, jardineres, etc).



UBICACIÓ


Carrer Narcís Oller.

ARGUMENT

Excedeix del cost de la partida

37. Millora accessos zona el Vilar. (ref. 8)

1. Fer el pont fins a la carretera del Bon Sol.
2. En cas de no poder-se fer, arreglar el camí que va per darrera del Vilar fins la rotonda d'Alió o arreglar-lo per anar de darrera del Vilar fins al Carrefour Expres.
3. I crec que pitjor que les dues primeres propostes, seria fer de doble sentit el tros de passeig que toca al col·legi Eugeni d'Ors eliminant l'aparcament de cotxes d'aquell tros de passeig i així es podria entrar al Vilar des de la part nord del passeig.



UBICACIÓ

Zona el Vilar. Passeig de l'Estació.

ARGUMENT

L'opció 1 no és viables dons no és un terreny municipal. L'opció 2 excedeix del cost de la partida. L'opció 3 no és una inversió.

PROPOSTES NO VÀLIDES

38. Asfaltat C. Parellades i C. Progrés. (ref. 10)

Des de fa més de cinquanta anys que aquests dos carrers pateixen l'oblit per part de l'ajuntament. Actualment, des de la utilització de l'Hort del Carme com a pàrquing, és una zona amb molt de trànsit i també és la imatge de la ciutat entrant per la carretera de Tarragona. El c/Parellades no disposa de voreres (quan plou tota l'aigua que baixa del pàrquing va a parar a aquest carrer i el fa impracticable) i les del c/Progrés estan en un estat lamentable.



UBICACIÓ

Entorn aparcament Hort del Carme.

ARGUMENT

Aquests carrers estan afectats per un planejament urbanístic vigent (PERI) i no s'hi poden fer actuacions sense previ acord amb tots els veïns i veïnes.

39. Modificar la plaça del Blat. (ref. 14)

Fa anys que s'ha de remodelar i no s'hi fa res. Remodelar-la tal i com plantejava el projecte existent.



UBICACIÓ

Plaça del Blat.

ARGUMENT

Excedeix del cost de la partida.

PROPOSTES NO VÀLIDES

40. Allargar el passeig de l'Estació de Valls fins la Pl. Sant Francesc. (ref. 15)

Allargar el passeig de l'Estació de Valls fins la Pl. Sant Francesc.



UBICACIÓ

Passeig de l'Estació.

ARGUMENT

Excedeix del cost de la partida.

41. Anàlisi de l'aire de Valls. (ref. 17)

Fer una anàlisi rigorós, científic i exhaustiu de l'aire de Valls per avaluar la qualitat de l'aire per avaluar components nocius. En cas que hi hagi components nocius, estudiar-ho i buscar responsabilitats a qui correspongui amb una penalització adequada pels nivells de tòxics i exigir-ne la correcció.



UBICACIÓ

Valls

ARGUMENT

No és una inversió

PROPOSTES NO VÀLIDES

42. Promoció esdeveniments lúdics i esportius. (ref. 18)

Promocionar esdeveniments lúdics i esportius perquè la gent no marxi a Tarragona i Reus. Una opció seria incentivar algun abonament de cinema + sopar per un preu fix que el faci atractiu.



UBICACIÓ

ARGUMENT

No és una inversió, sinó que correspondria a un ajut o subvenció

43. Arranjament dels carrers Ignasi Sarró, Josep Maria Fàbregas i Lluís Martinell. (ref. 20)

Reparació del paviment dels carrers, estan en mal estat. Millorar la circulació i places d'aparcament. Canviant l'aparcament del carrer Balmes a l'altre costat es guanyen places d'aparcament i es millora en la circulació, ja que millora la visió en la sortida dels carrers Ignasi Sarró i Josep Maria Fàbregas. També milloraria el tomb que fa el carrer Balmes al no ser tant tancat .



UBICACIÓ

Carrer Balmes. Carrer Ignasi Sarró. Carrer Josep Maria Fàbregas. Carrer Lluís Martinell.

ARGUMENT

La reparació del paviment excedeix el cost de la partida. La millora de la circulació i aparcaments no és una inversió.

PROPOSTES NO VÀLIDES

44. Servei de neteja. (ref. 21)

Servei de neteja de les voreres, places i passejos amb desincrustant de xiclets, excrements d'ocells i animals de companyia, multant l'incivisme.



UBICACIÓ

Valls

ARGUMENT

No és una inversió, sinó una actuació de manteniment

45. Parc solar sobre el pàrquing de la Xamora. (ref. 22)

Una zona ideal per a la instal·lació de plaques solars per generar electricitat que, una vegada venuda a la xarxa, disminuiria les despeses de llum de l'Ajuntament.



UBICACIÓ

Pàrquing Xamora.

ARGUMENT

Excedeix el cost de la partida.

PROPOSTES NO VÀLIDES

46. Mobilitat entorn al Pius Hospital. (ref. 24)

Des de l'aparcament de la Cooperativa (públic i gratuït) rebaixar les voreres pertinents per a persones que pateixen mobilitat reduïda i cadires de rodes.



UBICACIÓ

Muralla de Sant Francesc

ARGUMENT

No és una inversió, doncs es tracta de rebaixar voreres que es pot considerar una actuació de manteniment

47. Rehabilitar Llar d'avis i jubilats. (ref. 28)

Fa molts anys que estan parades les obres.



UBICACIÓ

Muralla del Castell

ARGUMENT

Excedeix el cost de la partida.

PROPOSTES NO VÀLIDES

48. Mercat central. (ref. 29)

Un espai tancat sense vida. No sé si és privat aquest espai o és de l'Ajuntament. Potser fer-hi un espai per a joves?



UBICACIÓ


Mercat Central

ARGUMENT

Excedeix el cost de la partida.

49. Piscina pública d'estiu. (ref. 34)

Fer una piscina pública d'estiu. La que existeix és de relax.



UBICACIÓ

Valls

ARGUMENT

Excedeix el cost de la partida.

PROPOSTES NO VÀLIDES

**50. Arreglar el Camí de la Verneda.
(ref. 35)**

El Camí de la Verneda no està en bones condicions. En el primer tram, passat el pont de la via que està asfaltat, s'han obert diferents clots que cada cop es fan més grans. Seguint el camí quan s'acaba el paviment, les condicions del camí encara són pitjors; la pluja ha provocat escorrenties i clots que en alguns punts ocupen tot l'ample del camí. S'haurien de fer les actuacions adequades ens els trams on els danys són més evidents.



UBICACIÓ


Camí de la Verneda.

ARGUMENT

Excedeix cost de la partida.

51. Neteja periòdica amb instruments d'alta pressió. (ref. 48)

Neteja periòdica amb instrumental d'alta pressió de les voreres i passos peatonals.



UBICACIÓ

Voreres dels carrers, especialment al centre de la ciutat

ARGUMENT

No és una inversió, sinó una actuació de manteniment

PROPOSTES NO VÀLIDES

52. Arranjament de la Font de la Manxa. (ref. 50)

Tornar a donar aquesta font l'esplendorositat que es mereix. Recuperar les figures que emergien dels seus brolladors i la il·luminació de nit.



UBICACIÓ

Font de la Manxa.

ARGUMENT

Excedeix cost de la partida.

53. Casa de la Festa. (ref. 53)

On tots els nostres gegants, nans i bèsties culturals tinguin un lloc on s'exposin tot l'any de cara als forasters i als vallencs.



UBICACIÓ

C. La Cort.

ARGUMENT

No es disposa de cap edifici municipal on allotjar-la, i si s'hagués de comprar superaria el cost de la partida.

PROPOSTES NO VÀLIDES

54. Control de l'increment de coloms. (ref. 56)

Tinc problemes amb les defecacions de coloms, no podem tenir plantes ni mobiliari als balcons perquè fan nius i entren dins de casa.



UBICACIÓ

Zona del Vilar

ARGUMENT

No és una inversió, sinó un actuació de control i/o manteniment

55. Control de gossos. (ref. 57)

Al parc del davant del centre Cultural a la rotonda Francesc Layret i plaça Vil·la Romana cada dia més gossos defecant amb els jardins i les voreres.



UBICACIÓ

C. Francesc Layret i plaça Vil·la Romana

ARGUMENT

No és una inversió, sinó una actuació de control i/o manteniment

PROPOSTES NO VÀLIDES

56. Poda d'arbres. (ref. 58)

Al davant del Centre Cultural no s'ha fet la poda d'arbres i això provoca brutícia a les voreres i als cotxes a més s'incrementen els nius de coloms.



UBICACIÓ

Zona del Vilar

ARGUMENT

No és una inversió, sinó un actuació de manteniment de jardineria

PROPOSTES REPETIDES

57. Espai per a l'Associació Vallsgat. (ref. 5)

Proposo la creació d'un espai, casa, local o terreny on els gats puguin estar protegits. L'Associació Vallsgat fa una gran tasca, cuidant els gats del carrer, alimentant i controlant les colònies, però també és necessari un espai on tenir les manades de gats cadells o en procés de recuperació que hi estiguin en bones condicions per posteriorment posar-los en adopció.



UBICACIÓ

Valls

PROPOSTA A LA QUE REPETEIX

Proposta 4 (vàlida)

58. Espai per Vallsgat. (ref. 6)

La meua proposta és la creació d'un espai local o lloc on els gats del carrer estiguin protegits que l'aliment que se'ls dóna no es faci malbé i els gats que s'estan recuperant tinguin bones condicions. Ja que l'associació Vallsgat posa tot el seu esforç i voluntat seria de gran ajuda tenir un espai reservat.



UBICACIÓ

Valls

PROPOSTA A LA QUE REPETEIX

Proposta 4 (vàlida)

PROPOSTES REPETIDES

59. Anàlisi de l'aire de Valls. (ref. 19)

Anàlisi de l'aire que respira Valls amb estudi de l'aire marinada amb la càrrega de possibles contaminants sortits de la petroquímica de Tarragona.



UBICACIÓ


Valls

PROPOSTA A LA QUE REPETEIX

Proposta 17 (No vàlida)

60. Mobilitat entorn Pius Hospital. (ref. 25)

Des de l'aparcament de la Cooperativa (públic i gratuït) rebaixar les voreres pertinents per a persones que pateixen mobilitat reduïda i cadires de rodes.



UBICACIÓ

Muralla de Sant Francesc

PROPOSTA A LA QUE REPETEIX

Proposta 24 (No vàlida)

PROPOSTES PREVISTES O JA EXISTENTS

61. Murals patrimonials de gran format. (ref. 41)

La proposta consisteix en instal·lar murals pictòrics de gran format amb motius del patrimoni vallenc, rememorant dates o explicatius de les singularitats del barri, en parets mitgeres de cases enderrocades (per exemple, l'aparcament de Ca la Mateueta) o en els espais resultants de la diferent alineació dels edificis (per ex. el c/Forn Nou 19 o el c/ Avenir 4 i 6).



UBICACIÓ

Tota la ciutat.

OBSERVACIÓ

Ja existeix un projecte de joventut en aquest sentit. A partir d'aquest projecte, ja s'ha realitzat un mural al C. Forn Nou.

62. Estudi de rehabilitació del graner a l'Hort del Carme. (ref. 44)

Existeix una construcció antiga en la zona de Hort del Carme i part de la seves parets estan a punt de caure, cal un estudi de conservació o un projecte de millora per tal de no deixar perdre aquest edifici vinculat al Convent del Carme.



UBICACIÓ

Hort del Carme.

OBSERVACIÓ

El projecte de millora ja s'ha fet i marca que el cost de l'actuació seria d'uns 350.000 €.

PROPOSTES PREVISTES O JA EXISTENTS

63. Pavimentació de l'aparcament Hort del Carme. (ref. 46)

Al ser de terra provoca molta pols i afecta al centre educatiu Enxaneta, als acompanyants, usuaris amb el seu vehicle i veïns. Cal millorar la situació amb pavimentació i una millor distribució de l'espai.



UBICACIÓ

Aparcament Hort del Carme.

OBSERVACIONS

Està ja previst en el pressupost municipal actual.



**PRESSUPOSTOS
PARTICIPATIUS**

Valls participa

**MOLTES GRÀCIES
PER LA VOSTRA
PARTICIPACIÓ!**



Ajuntament de Valls

